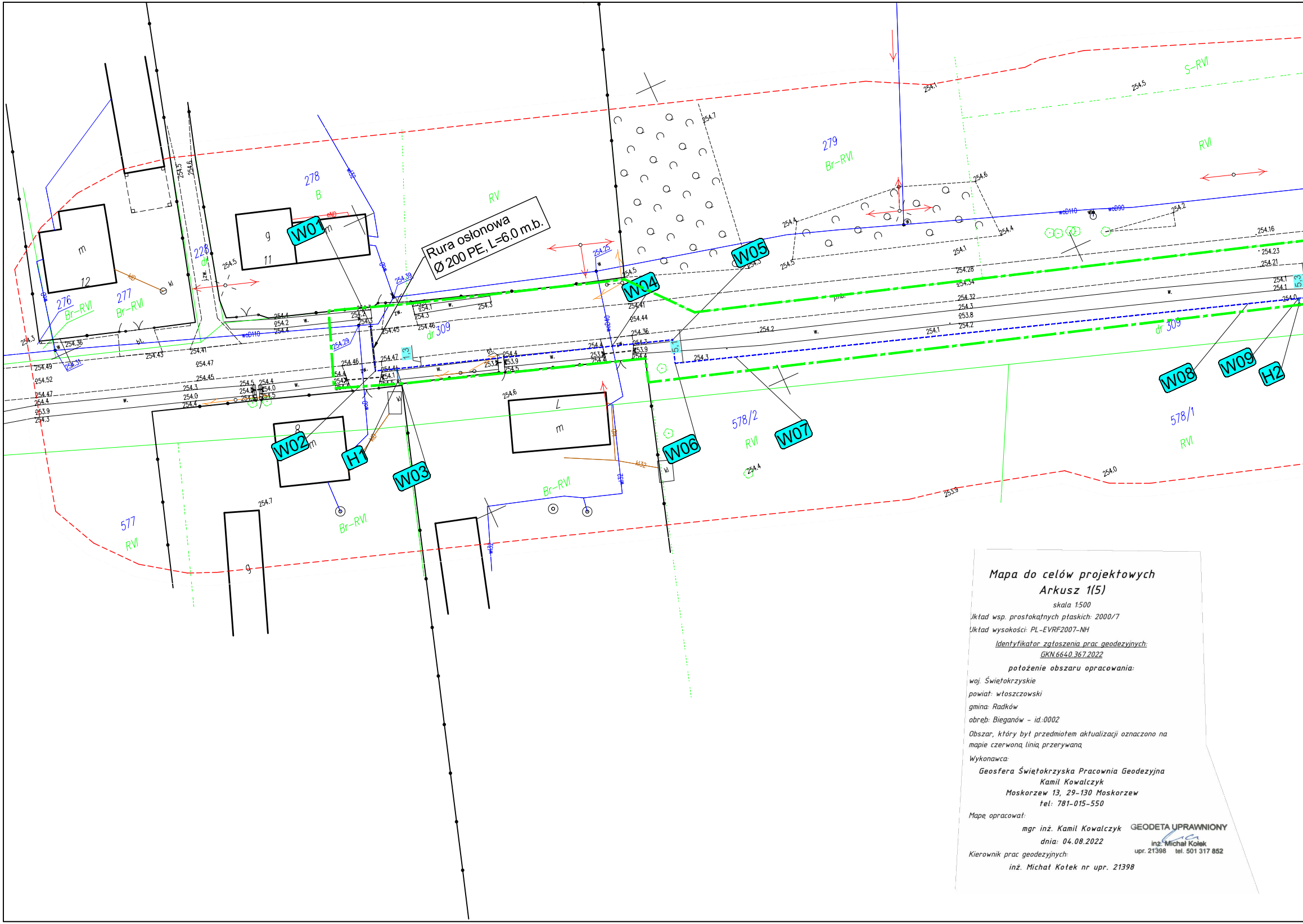
Rura osłonowa
Ø 200 PE, L=6.0 m.b.
W01
W02
W03
W04
W05
W06
W07
W08
W09
H1
H2
276
Br-RVI
277
Br-RVI
278
B
228
dr
RV
279
Br-RVI
S-RVI
RVI
dr 309
dr 309
577
RVI
Br-RVI
Br-RVI
578/2
RVI
578/1
RVI
m
12
g
11
m
m
m
g
L
m
g
254.1
254.5
254.7
254.6
254.2
254.16
254.23
254.21
254.5
254.3
254.0
253.9
254.4
254.7
254.6
254.25
254.39
254.29
254.36
254.49
254.52
254.47
254.43
254.41
254.45
254.46
254.44
254.28
254.34
254.32
253.8
wo D110
wo D90
1.3
5.1
5.3

Mapa do celów projektowych
Arkusz 1(5)

skala 1:500

Układ wsp. prostokątnych płaskich: 2000/7

Układ wysokości: PL-EVRF2007-NH

Identyfikator zgłoszenia prac geodezyjnych:
GKN.6640.367.2022

położenie obszaru opracowania:

woj. Świętokrzyskie

powiat: włoszczowski

gmina: Radków

obręb: Bieganów - id.:0002

Obszar, który był przedmiotem aktualizacji oznaczono na mapie czerwoną linią przerywaną

Wykonawca:

Geosfera Świętokrzyska Pracownia Geodezyjna
Kamil Kowalczyk
Moskorzew 13, 29-130 Moskorzew
tel: 781-015-550

Mapę opracował:

mgr inż. Kamil Kowalczyk

dnia: 04.08.2022

GEODETA UPRAWNIONY
inż. Michał Kołek
upr. 21398 tel. 501 317 852

Kierownik prac geodezyjnych:

inż. Michał Kołek nr upr. 21398

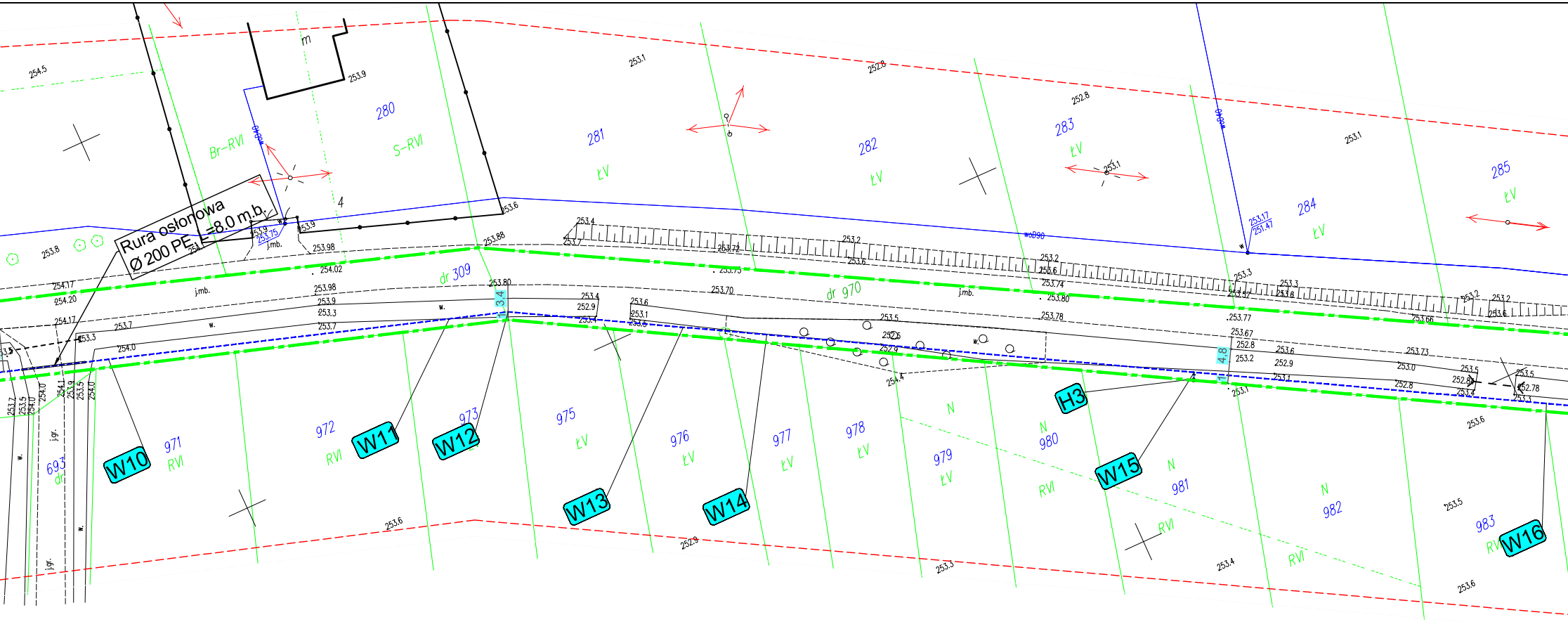
Rura osłonowa
Ø 200 PE
L=8.0 m.b.
280
281
282
283
284
285
Br–RVI
S–RVI
ŁV
dr 309
dr 970
j.mb.
W10
W11
W12
W13
W14
W15
W16
H3
693
971
972
973
975
976
977
978
979
980
981
982
983
RVI
N
3.4
4.8

STAROSTA WŁOSZCZOWSKI
Niniejsza dokumentacja była przedmiotem
narady koordynacyjnej, która odbyła się
za pomocą środków komunikacji elektronicznej
Data zakończenia narady: 2022-10-18
Znak sprawy: GKN.6630.58.2022
Uwagi i zalecenia zostały zawarte w protokole
z narady koordynacyjnej
Przewodniczący narady: Inspektor Bożena Gładyś

/Podpisano elektronicznie./

Signed by /
Podpisano przez:

Bożena
Marianna Gładyś

Date / Data:
2022-10-20
09:49

ZARZĄD DRÓG POWIATOWYCH
we Włoszczowie
ul. Jędrzejowska 81, 29-100 Włoszczowa
tel. 41 3941023, 41 3942519
UZGODNIONO ZGODNIE
Z DECYZJĄ ZDP DT.4312.69
z dnia 01.09.2022

INSPEKTOR
Drozdowska
mgr Sylwia Drozdowska

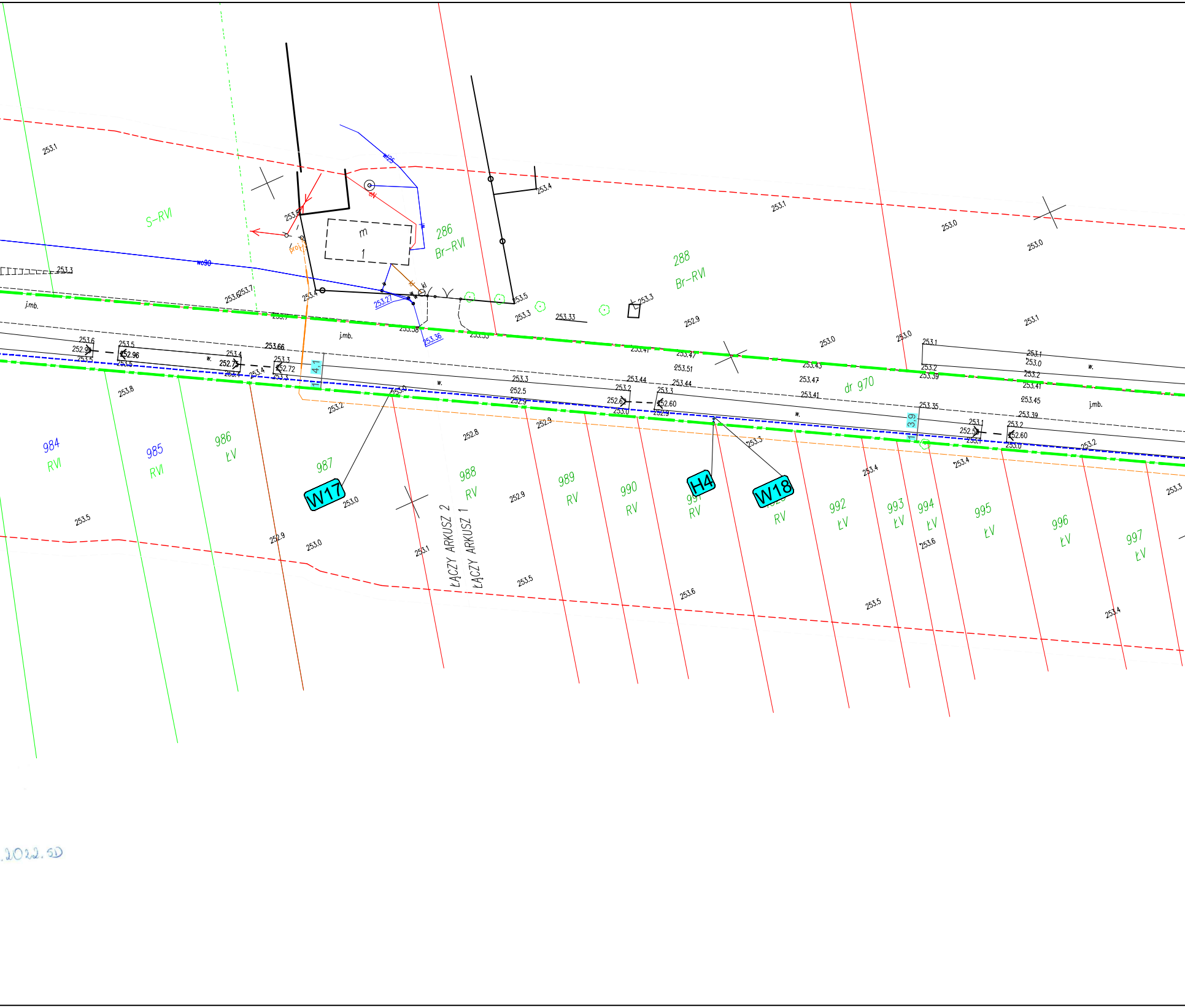
S-RVI
286
Br-RVI
288
Br-RVI
m
1
wo90
w25
j.mb.
dr 970
984
RVI
985
RVI
986
ŁV
987
W17
988
RV
989
RV
990
RV
H4
991
RV
W18
RV
992
ŁV
993
ŁV
994
ŁV
995
ŁV
996
ŁV
997
ŁV
4,1
3,9
ŁĄCZY ARKUSZ 2
ŁĄCZY ARKUSZ 1
253.1
253.4
253.0
253.3
253.5
253.33
252.9
253.27
253.36
253.58
253.66
252.96
252.72
252.60
253.44
253.47
253.51
253.43
253.41
253.39
253.45
253.35
253.8
253.2
252.8
253.6
.2022.SD

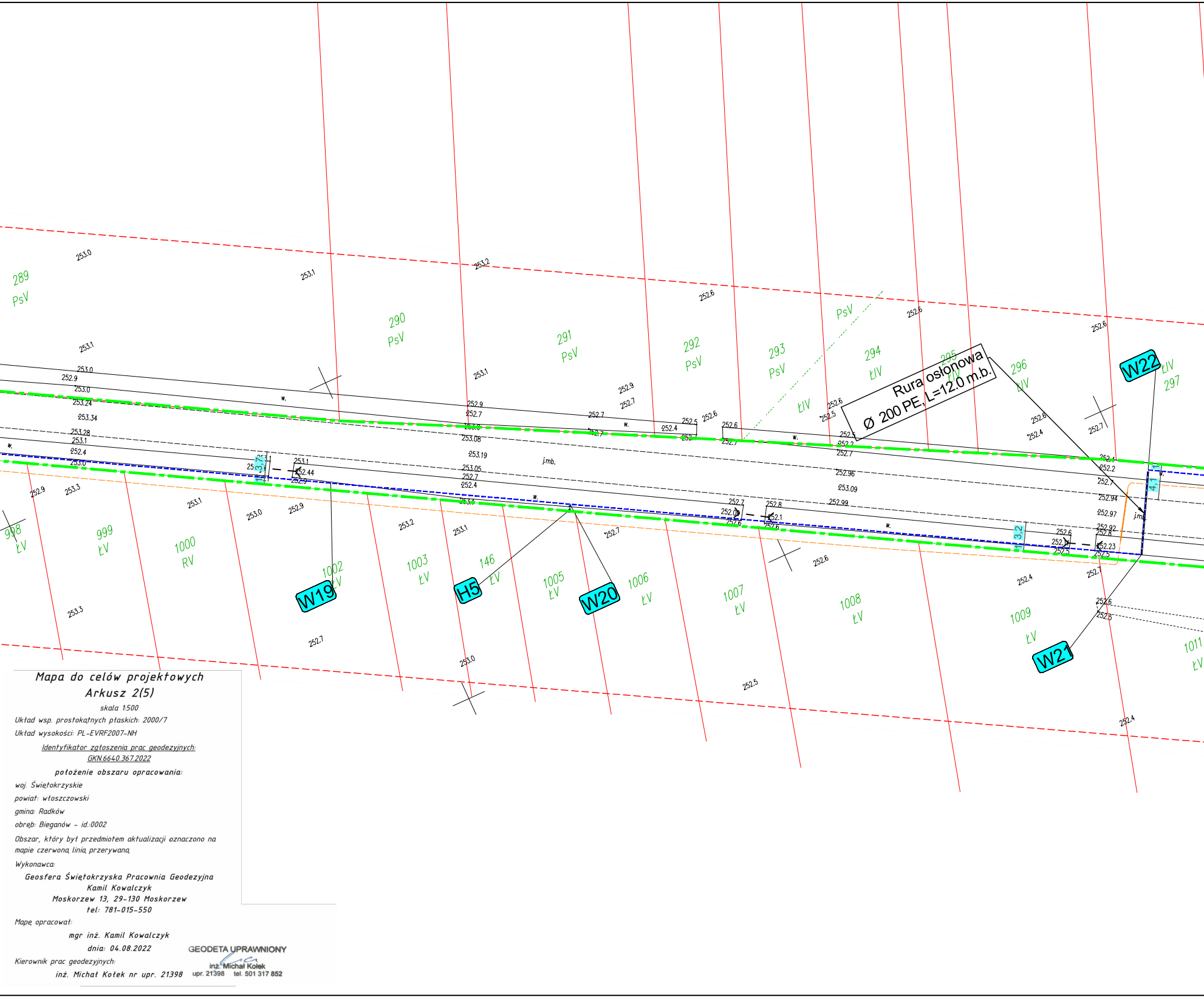
Rura osłonowa
Ø 200 PE, L=12.0 m.b.
W19
W20
W21
W22
H5
289 PsV
290 PsV
291 PsV
292 PsV
293 PsV
294 ŁIV
295 ŁIV
296 ŁIV
297 ŁIV
PsV
ŁIV
998 ŁV
999 ŁV
1000 RV
1002 ŁV
1003 ŁV
146 ŁV
1005 ŁV
1006 ŁV
1007 ŁV
1008 ŁV
1009 ŁV
1011 ŁV
3.7
3.2
4.1
j.mb.
w.

Mapa do celów projektowych
Arkusz 2(5)

skala 1:500

Układ wsp. prostokątnych płaskich: 2000/7

Układ wysokości: PL-EVRF2007-NH

Identyfikator zgłoszenia prac geodezyjnych:
GKN.6640.367.2022

położenie obszaru opracowania:

woj. Świętokrzyskie

powiat: włoszczowski

gmina: Radków

obręb: Bieganów - id.:0002

Obszar, który był przedmiotem aktualizacji oznaczono na mapie czerwoną linią przerywaną

Wykonawca:

Geosfera Świętokrzyska Pracownia Geodezyjna
Kamil Kowalczyk
Moskorzew 13, 29-130 Moskorzew
tel: 781-015-550

Mapę opracował:

mgr inż. Kamil Kowalczyk

dnia: 04.08.2022

Kierownik prac geodezyjnych:

inż. Michał Kołek nr upr. 21398

GEODETA UPRAWNIONY
inż. Michał Kołek
upr. 21398 tel. 501 317 852

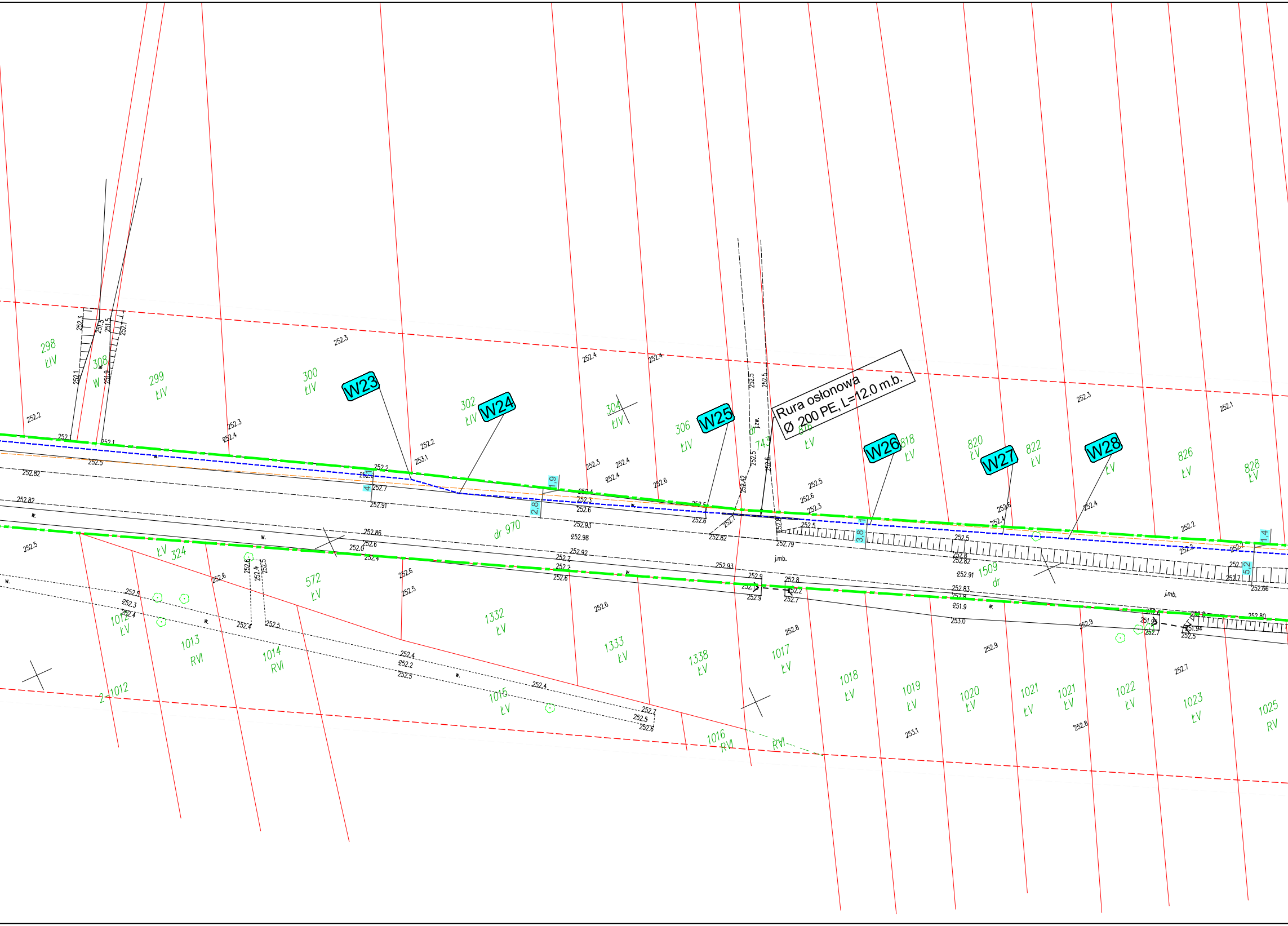
Rura osłonowa
Ø 200 PE, L=12.0 m.b.
W23
W24
W25
W26
W27
W28
298
ŁIV
308
W
299
ŁIV
300
ŁIV
302
ŁIV
304
ŁIV
306
ŁIV
dr
743
816
ŁV
818
ŁV
820
ŁV
822
ŁV
826
ŁV
828
ŁV
dr 970
ŁV
324
572
ŁV
1012
ŁV
1013
RVI
1014
RVI
2-1012
1015
ŁV
1016
RVI
RVI
1332
ŁV
1333
ŁV
1338
ŁV
1017
ŁV
1018
ŁV
1019
ŁV
1020
ŁV
1021
ŁV
1021
ŁV
1022
ŁV
1023
ŁV
1025
RV
1509
dr
4
1,9
2,8
3,8
1,4
5,2
j.mb.
j.mb.
w.

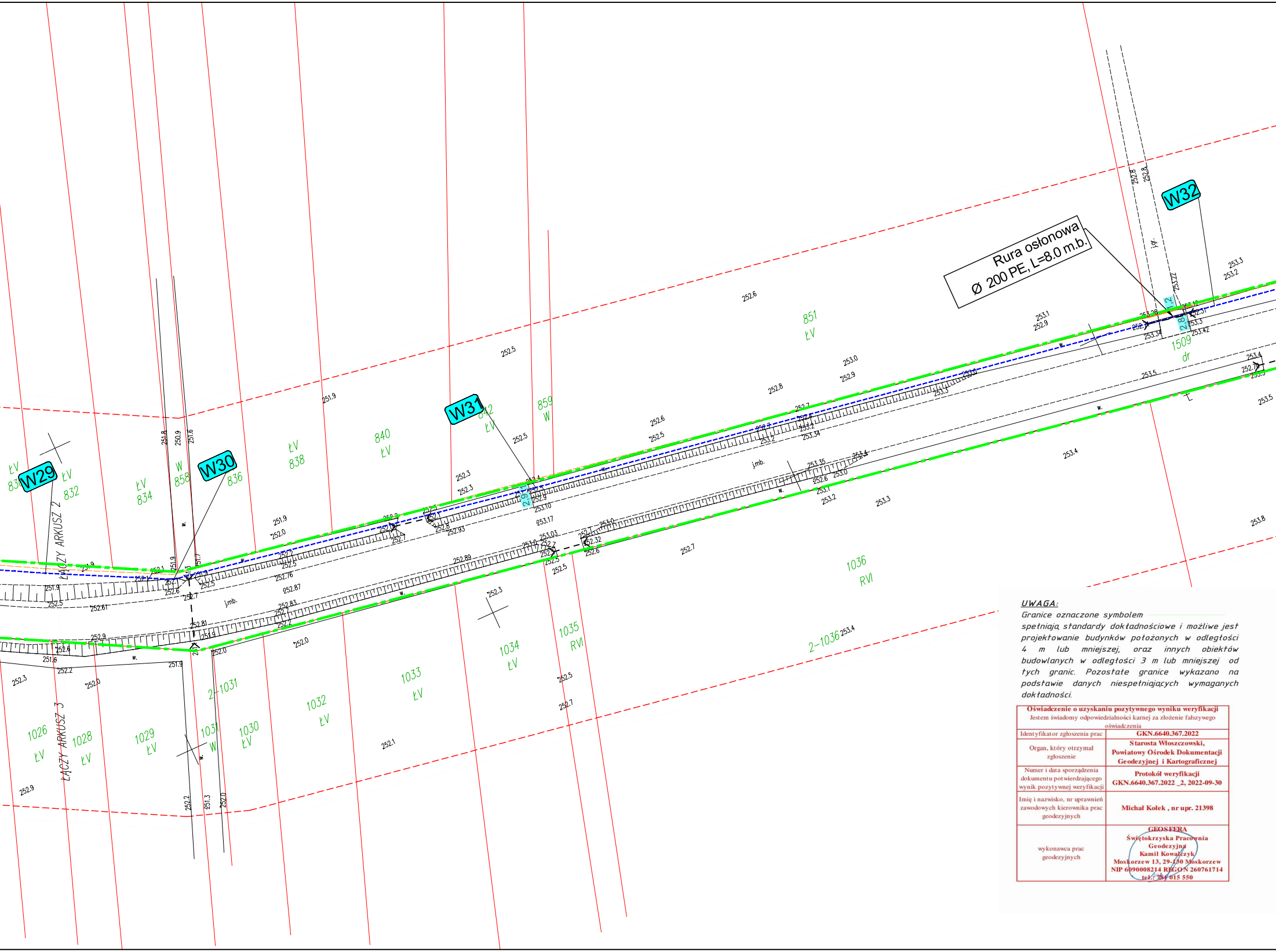
W29
W30
W31
W32
Rura osłonowa
Ø 200 PE, L=8.0 m.b.
ŁĄCZY ARKUSZ 2
ŁĄCZY ARKUSZ 3
ŁV 830
ŁV 832
ŁV 834
W 858
836
ŁV 838
840 ŁV
842 ŁV
859 W
851 ŁV
1509 dr
1036 RVI
2-1036
1035 RVI
1034 ŁV
1033 ŁV
1032 ŁV
2-1031
1031 W
1030 ŁV
1029 ŁV
1028 ŁV
1026 ŁV
j.mb.
w.
jgr.
2.91
2.81
1.2

UWAGA:

Granice oznaczone symbolem ——— spełniają standardy dokładnościowe i możliwe jest projektowanie budynków położonych w odległości 4 m lub mniejszej, oraz innych obiektów budowlanych w odległości 3 m lub mniejszej od tych granic. Pozostałe granice wykazano na podstawie danych niespełniających wymaganych dokładności.

Oświadczenie o uzyskaniu pozytywnego wyniku weryfikacji

Jestem świadomy odpowiedzialności karnej za złożenie fałszywego oświadczenia

Identyfikator zgłoszenia prac	**GKN.6640.367.2022**
Organ, który otrzymał zgłoszenie	**Starosta Włoszczowski, Powiatowy Ośrodek Dokumentacji Geodezyjnej i Kartograficznej**
Numer i data sporządzenia dokumentu potwierdzającego wynik pozytywnej weryfikacji	**Protokół weryfikacji GKN.6640.367.2022 _2, 2022-09-30**
Imię i nazwisko, nr uprawnień zawodowych kierownika prac geodezyjnych	**Michał Kołek , nr upr. 21398**
wykonawca prac geodezyjnych	**GEOSFERA Świętokrzyska Pracownia Geodezyjna Kamil Kowalczyk Moskorzew 13, 29-130 Moskorzew NIP 6090008214 REGON 260761714 tel.: 781 015 550**

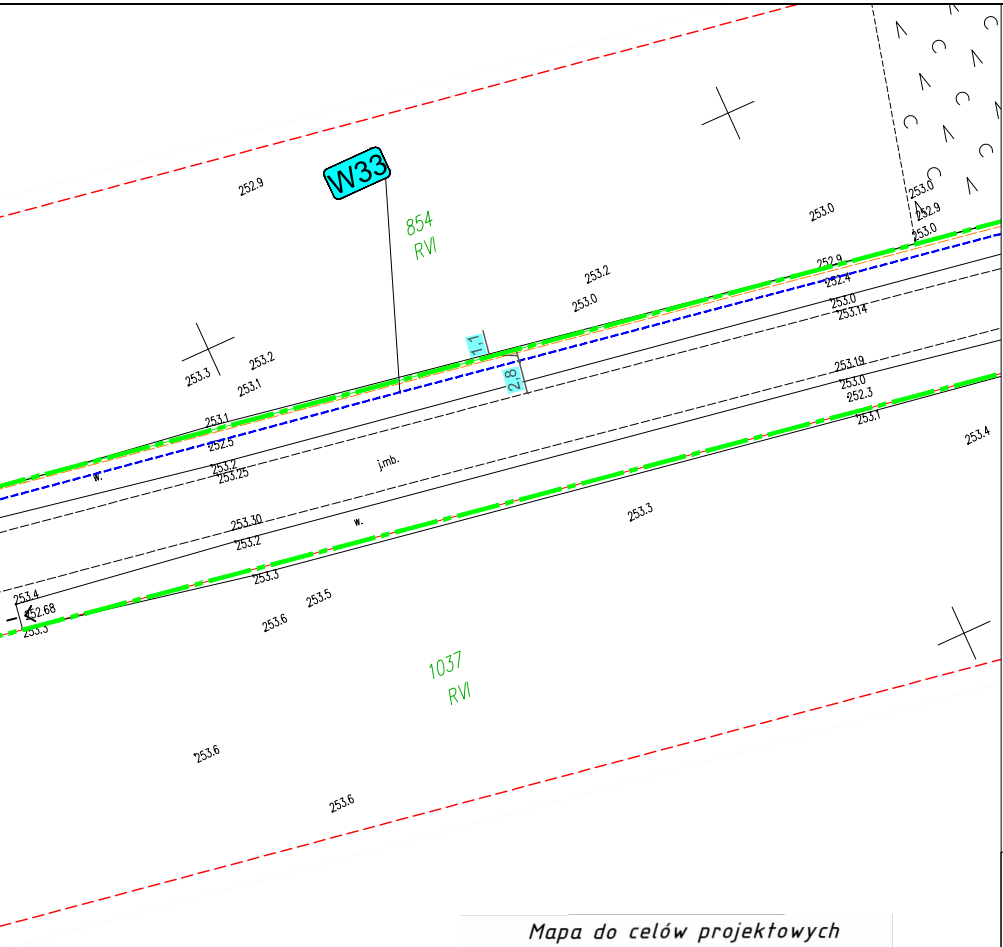
W33
854
RVI
1037
RVI
1,1
2,8
j.mb.
w.
w.
252.9
253.3
253.2
253.1
253.1
252.5
253.2
253.25
253.30
253.2
253.3
253.4
252.68
253.3
253.6
253.5
253.2
253.0
253.0
252.9
252.4
253.0
253.14
253.19
253.0
252.3
253.1
253.0
252.9
253.0
253.4
253.3
253.6
253.6

UWAGA:

Granice oznaczone symbolem ━━━ spełniają standardy dokładnościowe i możliwe jest projektowanie budynków położonych w odległości 4 m lub mniejszej, oraz innych obiektów budowlanych w odległości 3 m lub mniejszej od tych granic. Pozostałe granice wykazano na podstawie danych niespełniających wymaganych dokładności.

Oświadczenie o uzyskaniu pozytywnego wyniku weryfikacji Jestem świadomy odpowiedzialności karnej za złożenie fałszywego oświadczenia	
Identyfikator zgłoszenia prac	**GKN.6640.367.2022**
Organ, który otrzymał zgłoszenie	**Starosta Włoszczowski, Powiatowy Ośrodek Dokumentacji Geodezyjnej i Kartograficznej**
Numer i data sporządzenia dokumentu potwierdzającego wynik pozytywnej weryfikacji	**Protokół weryfikacji GKN.6640.367.2022 _2, 2022-09-30**
Imię i nazwisko, nr uprawnień zawodowych kierownika prac geodezyjnych	**Michał Kołek , nr upr. 21398**
wykonawca prac geodezyjnych	**GEOSFERA Świętokrzyska Pracownia Geodezyjna Kamil Kowalczyk Moskorzew 13, 29-130 Moskorzew NIP 6090008214 REGON 260761714 tel.: 781 015 550**

Mapa tożsama z mapą przyjętą w PODGiK Włoszczowa
pod nr GKN.6640.367.2022
Za zgodność z oryginałem
mgr inż. Roman Księżnik
LOD/1490/POOS/10

Mapa do celów projektowych
Arkusz 3(5)

skala 1:500

Układ wsp. prostokątnych płaskich: 2000/7

Układ wysokości: PL-EVRF2007-NH

Identyfikator zgłoszenia prac geodezyjnych:
GKN.6640.367.2022

położenie obszaru opracowania:

woj. Świętokrzyskie

powiat: włoszczowski

gmina: Radków

obręb: Bieganów - id.:0002

Obszar, który był przedmiotem aktualizacji oznaczono na mapie czerwoną linią przerywaną

Wykonawca:

Geosfera Świętokrzyska Pracownia Geodezyjna
Kamil Kowalczyk
Moskorzew 13, 29-130 Moskorzew
tel: 781-015-550

Mapę opracował:

mgr inż. Kamil Kowalczyk
dnia: 04.08.2022

Kierownik prac geodezyjnych:

inż. Michał Kołek nr upr. 21398

GEOSFERA
Świętokrzyska Pracownia Geodezyjna

GEODETA UPRAWNIONY
inż. Michał Kołek
upr. 21398 tel. 501 317 852

Legenda

- ━ ━ Granica opracowania- obszar oddziaływania obiektu

Branża sanitarna:

- ━ ━ Proj. sieć wodociągowa Ø 125 PEHD 100 RC SDR 17 PN 10
- Projektowany hydrant p.poż.
- ✕ Projektowana zasuwa wodociągowa
- ═ ═ Projektowana rura osłonowa Ø 200 PE

ST PROJEKT

ST PROJEKT Jacek Staniek
Kąty 18, 29-100 Włoszczowa
NIP 6090010369, tel. 600 319 265

Inwestor:	Gmina Radków Radków 99 29-135 Radków
Nazwa inwestycji:	**Budowa sieci wodociągowej na odcinku Dzierzgów- Bieganów.**
Adres inwestycji:	**m. Bieganów dz. nr ewid. 309, 970, 1509, 969 obręb 0002 Bieganów, m. Dzierzgów dz. nr ewid. 151/4 obręb 0005 Dzierzgów, gm. Radków**

Stadium: PB
Branża: SANITARNA

Nazwa rysunku: PROJEKT ZAGOSPODAROWANIA TERENU
Numer rysunku: 2.1
Data: 09.2022
Skala rys.: 1:500

Zespół autorski	Imię i nazwisko:	Uprawnienia	Podpis:
Projektant branży sanitarnej:	mgr inż.Roman Księżnik	LOD/1490/POOS/10	
Sprawdzający branży sanitarnej:	mgr inż. Katarzyna Sztangreciak	LOD/3021/PWBS/16	